MAPA DO CELÓW PROJEKTOWYCH
~~ARKUSZ 1~~

Oznaczenie kancelaryjne zgłoszenia pracy geodezyjnej		**GK.U.6640.2262.2020**
Nazwa miejscowości		**Węgorzewo**
Jednostka ewidencyjna	identyfikator	**300304_2**
	nazwa	**Kiszkowo**
Obręb ewidencyjny	identyfikator	**0022**
	nazwa	**Węgorzewo**
Skala mapy		**1:500**
Nazwa układu współrzędnych	prostokątnych	**2000 południk 18**
	układu wysokości	**Kronsztadt**
Oznaczenie granic obszaru, który był przedmiotem aktualizacji		**— —**
Informacja o służebnościach gruntowych mających wpływ na zagospodarowanie gruntów, zlokalizowanych w granicach projektowanej inwestycji		Wykonanie niniejszej mapy nie było poprzedzone ustaleniami dotyczącymi ewentualnych służebności gruntowych, obciążających grunty położone w granicach projektowanej inwestycji budowlanej.
Data opracowania mapy		**27 lipca 2020r.**
Działka nr		**wg zasięgu**
Arkusz		**1, 2**
Ulica		**-**
Księga Wieczysta nr		**wg zasięgu**
Powierzchnia		**wg zasięgu**
Sekcja nr		**6.181.14.14.4.4** **6.181.14.19.2.2** **6.181.14.15.3.3** **6.181.14.20.1.1;3**

GEODETA SZYMAŃSKI
mgr inż. Piotr Szymański
ul. Wierzbiczany 2C, 62-200 Gniezno
tel. 501 667 115
NIP 7842131019, REG. 301146268
numer uprawnień: 23477

....
nazwa/imię i nazwisko wykonawcy
podpis osoby reprezentującej wykonawcę

GEODETA SZYMAŃSKI
mgr inż. Piotr Szymański
ul. Wierzbiczany 2C, 62-200 Gniezno
tel. 501 667 115
NIP 7842131019, REG. 301146268
numer uprawnień: 23477

....
imię i nazwisko geodety uprawnionego,
nr uprawnień podpis geodety który opracował mapę

W zakresie mapy zasadniczej (~~nie~~)-stwierdzono zmian(y)
W zakresie ewidencji gruntów (nie) stwierdzono zmian~~(y)~~

Nie wyklucza się istnienia w terenie innych urządzeń podziemnych, dla których brak było informacji branżowych i nie zostały odnotowane w czasie inwentaryzacji geodezyjnej aparaturą elektroniczną

Poświadczam, że niniejszy dokument został opracowany w wyniku prac geodezyjnych i kartograficznych, których rezultaty zawiera operat techniczny pozytywnie zweryfikowany. Jednocześnie informuję, że jestem świadomy odpowiedzialności karnej za złożenie fałszywego oświadczenia.

Identyfikator zgłoszenia prac geodezyjnych	GK.U.6640.2262.2020
Organ służby geodezyjnej, który otrzymał zgłoszenie	Starosta Gnieźnieński
Wykonawca prac geodezyjnych	GEODETA SZYMAŃSKI mgr inż. Piotr Szymański
Nr oraz data sporządzenia dokumentu zawierającego wynik pozytywnej weryfikacji	Protokół weryfikacji Nr 2 z dnia 11.09.2020r.
Imię i nazwisko oraz nr uprawnień zawodowych kierownika prac	Piotr Szymański Nr uprawnień 23477

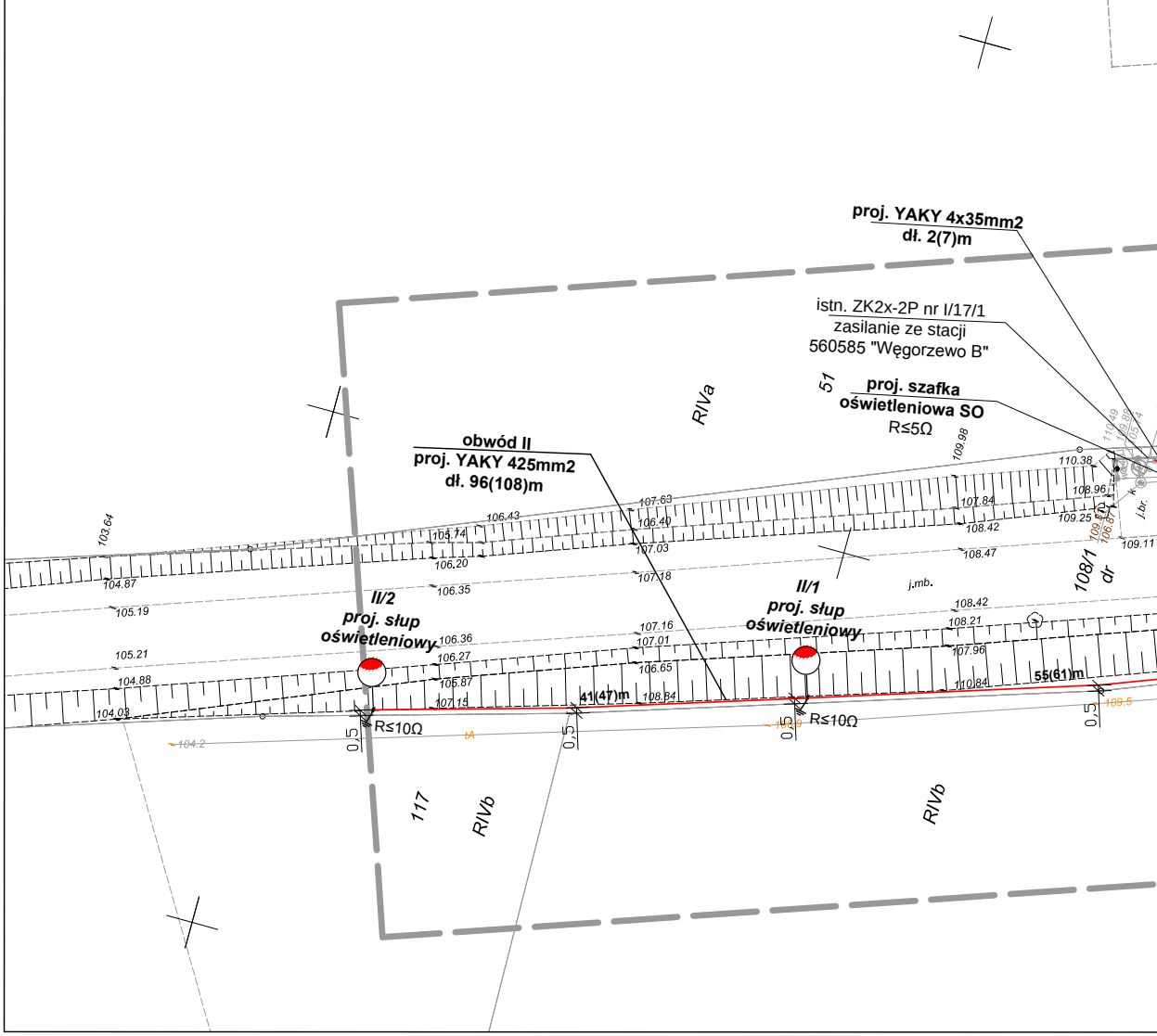
proj. YAKY 4x35mm2
dł. 2(7)m
istn. ZK2x-2P nr I/17/1
zasilanie ze stacji
560585 "Węgorzewo B"
51
proj. szafka
oświetleniowa SO
R≤5Ω
RIVa
obwód II
proj. YAKY 425mm2
dł. 96(108)m
II/2
proj. słup
oświetleniowy
II/1
proj. słup
oświetleniowy
R≤10Ω
R≤10Ω
41(47)m
55(61)m
0,5
108/1
dr
j.mb.
j.br.
117
RIVb
RIVb
103.64
104.87
105.19
105.21
104.88
104.03
106.43
105.74
106.20
106.35
107.63
106.40
107.03
107.18
107.84
108.42
108.47
109.98
110.38
108.96
109.25
109.11
106.36
106.27
105.87
107.15
107.16
107.01
106.65
108.84
108.42
108.21
107.96
110.84
109.5
104.2

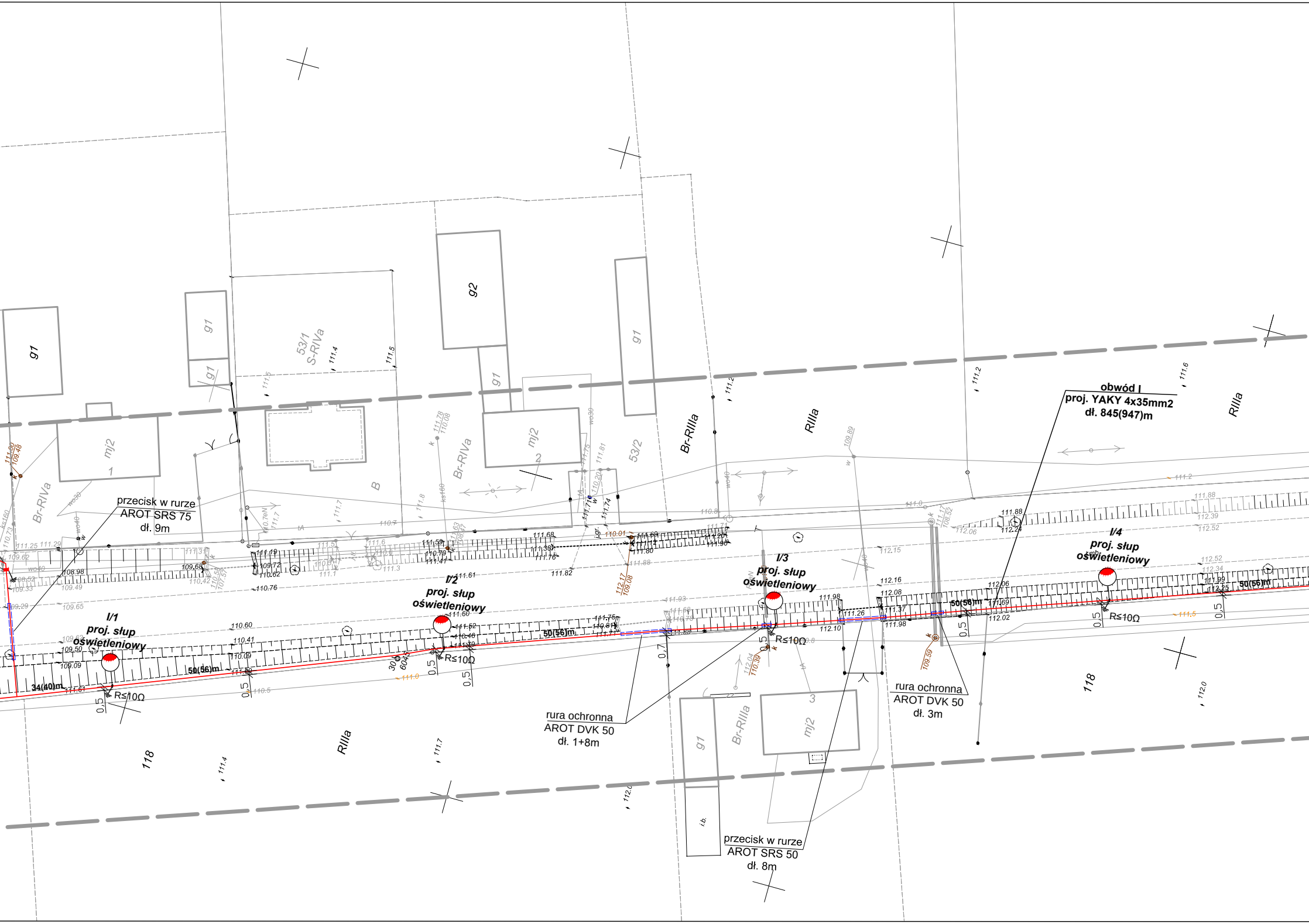
obwód I
proj. YAKY 4x35mm2
dł. 845(947)m
przecisk w rurze
AROT SRS 75
dł. 9m
I/1
proj. słup
oświetleniowy
I/2
proj. słup
oświetleniowy
I/3
proj. słup
oświetleniowy
I/4
proj. słup
oświetleniowy
R≤10Ω
R≤10Ω
R≤10Ω
R≤10Ω
34(40)m
50(56)m
50(56)m
50(56)m
50(56)m
50(56)m
rura ochronna
AROT DVK 50
dł. 1+8m
rura ochronna
AROT DVK 50
dł. 3m
przecisk w rurze
AROT SRS 50
dł. 8m
0,5
0,7
g1
g2
mj2
53/1
S-RIVa
53/2
Br-RIVa
Br-RIIIa
RIIIa
118
i.b.

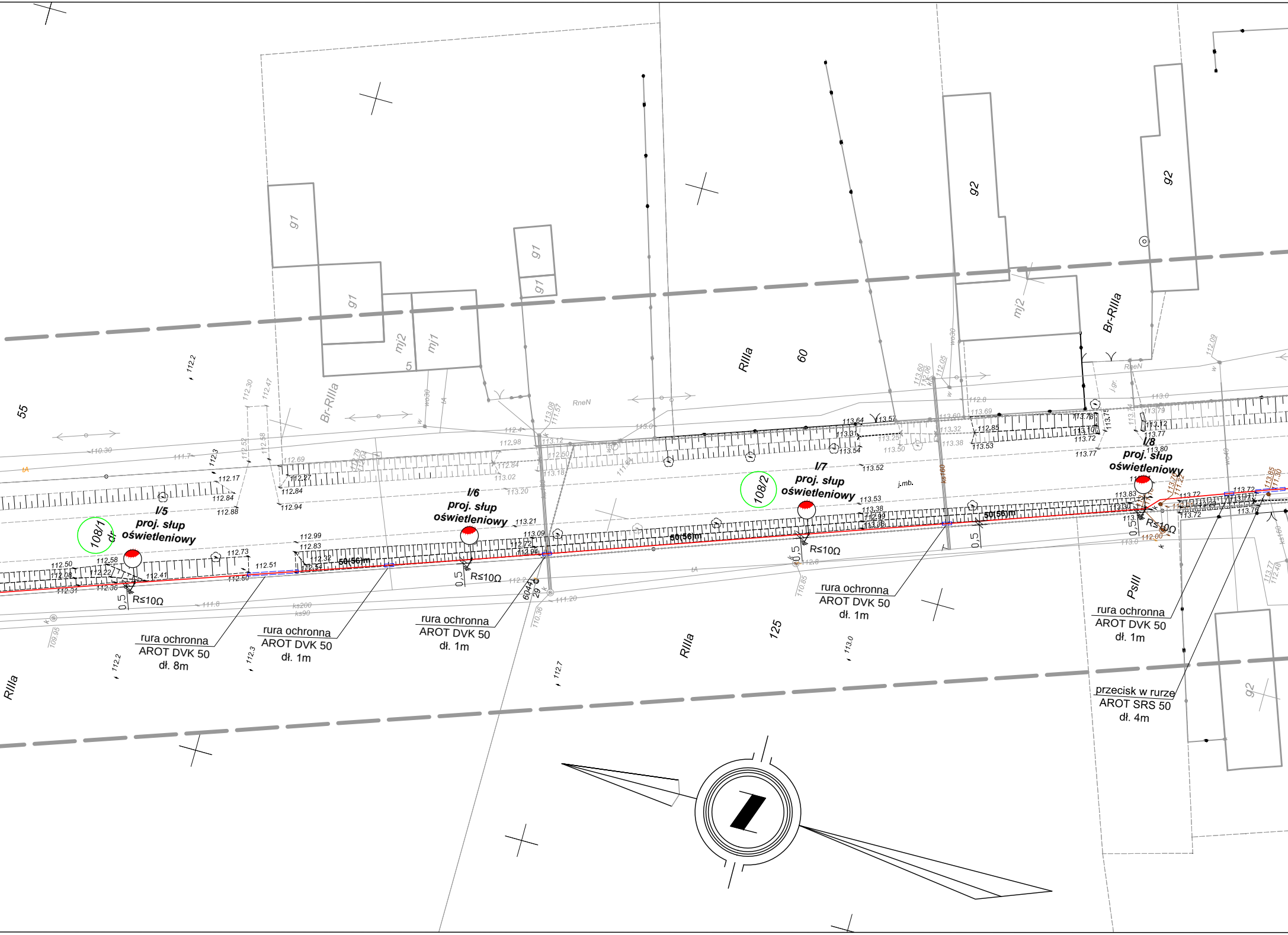

I/5
proj. słup
oświetleniowy
I/6
proj. słup
oświetleniowy
I/7
proj. słup
oświetleniowy
I/8
proj. słup
oświetleniowy
rura ochronna
AROT DVK 50
dł. 8m
rura ochronna
AROT DVK 50
dł. 1m
rura ochronna
AROT DVK 50
dł. 1m
rura ochronna
AROT DVK 50
dł. 1m
rura ochronna
AROT DVK 50
dł. 1m
przecisk w rurze
AROT SRS 50
dł. 4m
R≤10Ω
0,5
50(56)m
108/1
108/2
dr.
55
60
125
RIIIa
Br-RIIIa
PsIII
RneN
j.mb.
g1
g2
mj1
mj2
5
6044
29

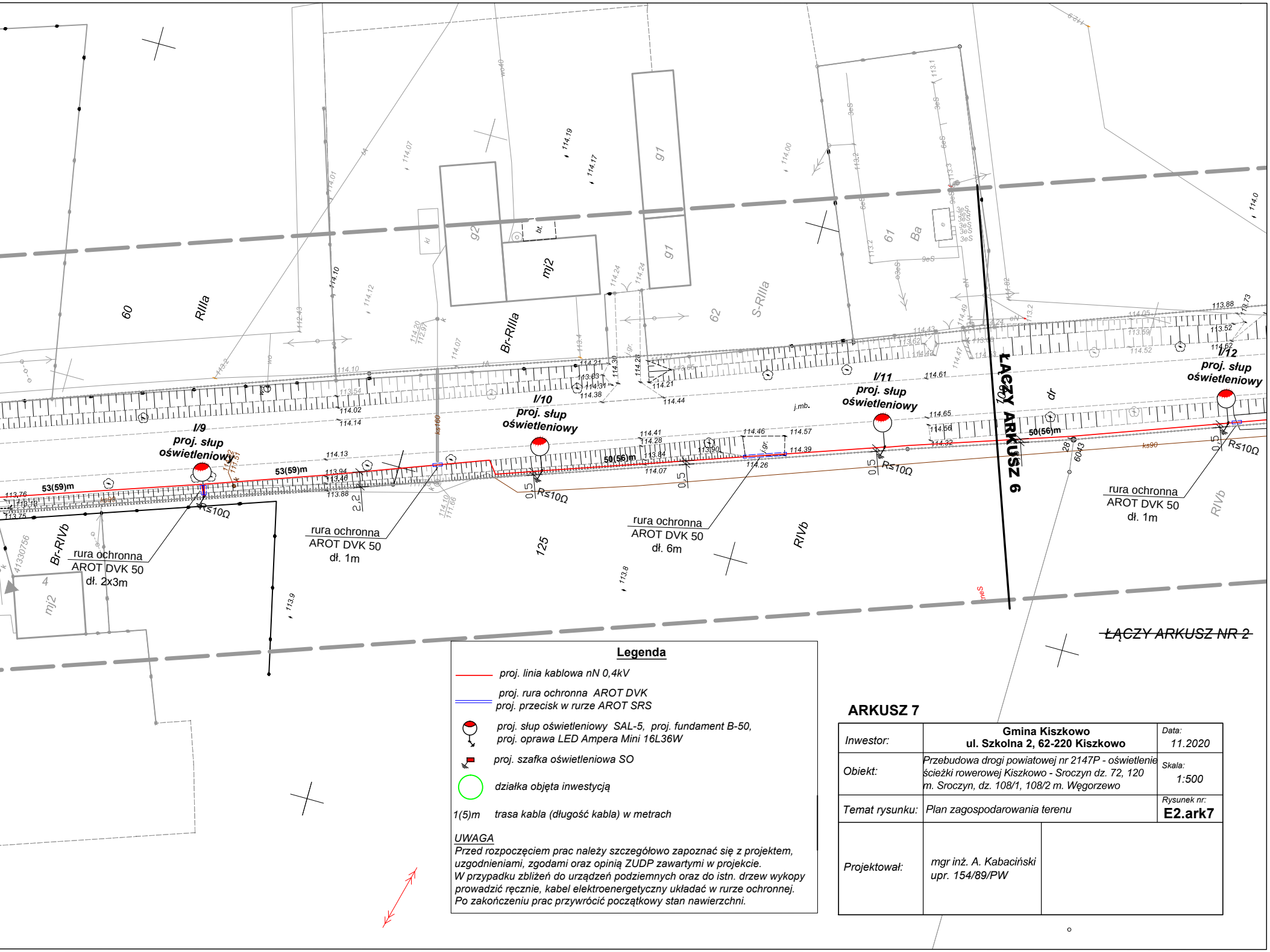
~~ŁĄCZY ARKUSZ NR 2~~
ŁĄCZY ARKUSZ 6
I/9
proj. słup oświetleniowy
I/10
proj. słup oświetleniowy
I/11
proj. słup oświetleniowy
I/12
proj. słup oświetleniowy
53(59)m
53(59)m
50(56)m
50(56)m
R≤10Ω
0,5
2,2
rura ochronna
AROT DVK 50
dł. 2x3m
rura ochronna
AROT DVK 50
dł. 1m
rura ochronna
AROT DVK 50
dł. 6m
rura ochronna
AROT DVK 50
dł. 1m
60
RIIIa
Br-RIIIa
62
S-RIIIa
61
Ba
125
RIVb
Br-RIVb
4
mj2
g1
g2
dr
j.mb.
41330756
6043
28

Legenda

— proj. linia kablowa nN 0,4kV

═ proj. rura ochronna AROT DVK
proj. przecisk w rurze AROT SRS

● proj. słup oświetleniowy SAL-5, proj. fundament B-50,
proj. oprawa LED Ampera Mini 16L36W

▶ proj. szafka oświetleniowa SO

○ działka objęta inwestycją

1(5)m trasa kabla (długość kabla) w metrach

UWAGA
Przed rozpoczęciem prac należy szczegółowo zapoznać się z projektem, uzgodnieniami, zgodami oraz opinią ZUDP zawartymi w projekcie.
W przypadku zbliżeń do urządzeń podziemnych oraz do istn. drzew wykopy prowadzić ręcznie, kabel elektroenergetyczny układać w rurze ochronnej.
Po zakończeniu prac przywrócić początkowy stan nawierzchni.

ARKUSZ 7

Inwestor:	**Gmina Kiszkowo** **ul. Szkolna 2, 62-220 Kiszkowo**	Data: 11.2020
Obiekt:	Przebudowa drogi powiatowej nr 2147P - oświetlenie ścieżki rowerowej Kiszkowo - Sroczyn dz. 72, 120 m. Sroczyn, dz. 108/1, 108/2 m. Węgorzewo	Skala: 1:500
Temat rysunku:	Plan zagospodarowania terenu	Rysunek nr: **E2.ark7**
Projektował:	mgr inż. A. Kabaciński upr. 154/89/PW	