






W1 km 0+160,00  
 X=6458877,12  
 Y=5828165,63  
 $\alpha=8,847$  deg  
 R=100,0m  
 T=7,74m  
 B=0,30m  
 L=15,44  
 i=+/-2,0%

KPT km 0+222,00  
 X=6458938,01  
 Y=5828176,45

PPT km 0+000,00  
 X=6458720,25  
 Y=5828137,07

W2 km 0+191,08  
 X=6458908,15  
 Y=5828168,25  
 $\alpha=11,078$  deg  
 R=150,0m  
 T=14,55m  
 B=0,70m  
 L=29,00  
 i=+/-2,0%

MAPA DO CELÓW PROJEKTOWYCH	
Oznaczenie kancelaryjne zgłoszenia pracy geodezyjnej	GK.U.6640.3932.2020
Nazwa miejscowości	Kamionek
Jednostka ewidencyjna	300304_2
Obwód ewidencyjny	Kiszczowo
Opis ewidencyjny	0006
Nazwa układu współrzędnych	Kamionek
Skala mapy	1:500
Nazwa układu prostokątnych współrzędnych	2000 południk 18
Oznaczenie granic obszaru, który był przedmiotem aktualizacji	Kronsztadt
Informacja o skutkach prac geodezyjnych mających wpływ na zagospodarowanie gruntów, zlokalizowanych w granicach projektowanej inwestycji	Wykazanie niniejszej mapy nie było poprzedzone wykonaniem obowiązkowych ewidencyjnych składowych gruntowych, zlokalizowanych w granicach projektowanej inwestycji.
Data opracowania mapy	6 listopada 2020r.
Arkusze mapy ewid. nr	1
Działka nr	wg zasięgu
Ulica	-
Księga Włoczyzata nr	wg zasięgu
Powierzchnia	wg zasięgu
Sekcja nr	6.181.15.10.3.3/4
	
nazwa i adres wykonawcy podpis osoby reprezentującej wykonawcę nr uprawnień geodety który opracował mapę W zakresie mapy zasadniczej (nie) stwierdzono zmianę W zakresie ewidencji gruntów (nie) stwierdzono zmianę	

LEGENDA	
	Nawierzchnia bitumiczna - w-wa ścieralna AC15 50/70 gr. 4cm
	Zjazdy z kostki betonowej grafit "CEGLA" gr. 8cm (lub istniejący rodzaj)
	Oporniki zatopiony 12x25x100
	Pobocze utwardzone z KLSM 0/31,5mm gr. 10cm szer. 0,5m

Uwaga: wszystkie istniejące elementy sieci i przyłączy teletechnicznych i energetycznych na przebudowywanych zjazdach lub pod jezdnią należy zabezpieczyć rurą dwudzielną A110PS

Załącznik do TTISILU/MG.215- 2839/21  
 z dnia 2021-01-27

Mirosław Gajewski  
 Główny Specjalista  
 Zarządzania Zasobami Infrastruktury i Obsługi Klienta

Podświadczam, że niniejszy dokument został opracowany w wyniku prac geodezyjnych i kartograficznych, których rezultaty zawiera raport techniczny poświadczony zaświadczaniem. Jednocześnie informuję, że jestem świadomy odpowiedzialności karnej za złożenie fałszywego oświadczenia.	GK.U.6640.3932.2020
Identyfikator zgłoszenia prac geodezyjnych	Starosta Gnieźnieński
Organ służby geodezyjnej, który otrzymał zgłoszenie	GEODETA SZYMAŃSKI mgr inż. Piotr Szymanski
Wykonawca prac geodezyjnych	Protokół weryfikacji
Nr oraz data sporządzenia dokumentu zawierającego wynik powyższej weryfikacji	z dnia 06.11.2020
Imię i nazwisko oraz nr uprawnień zawodowych kartownika prac	Piotr Szymanski Nr uprawnień 23477

Inwestor: Gmina Kiszczowo ul. Szkolna 2, 62-280 Kiszczowo					
Przedmiot opracowania: Przebudowa gminnej drogi wewnętrznej w m. Kamionek gm. Kiszczowo					
Nazwa rysunku: PROJEKT ZAGOSPODAROWANIA TERENU					
Autor	Nazwisko	Nr uprawnień	Podpis	Skala	Nr rys.
Projektant:	Marek Nowakowski	10383/PW		1:500	2
Opracowujący:	Maciej Trajgas	WKPiOWOD/0082/08			
nr licencji GetarCAD 2018 da M. Trajgas					