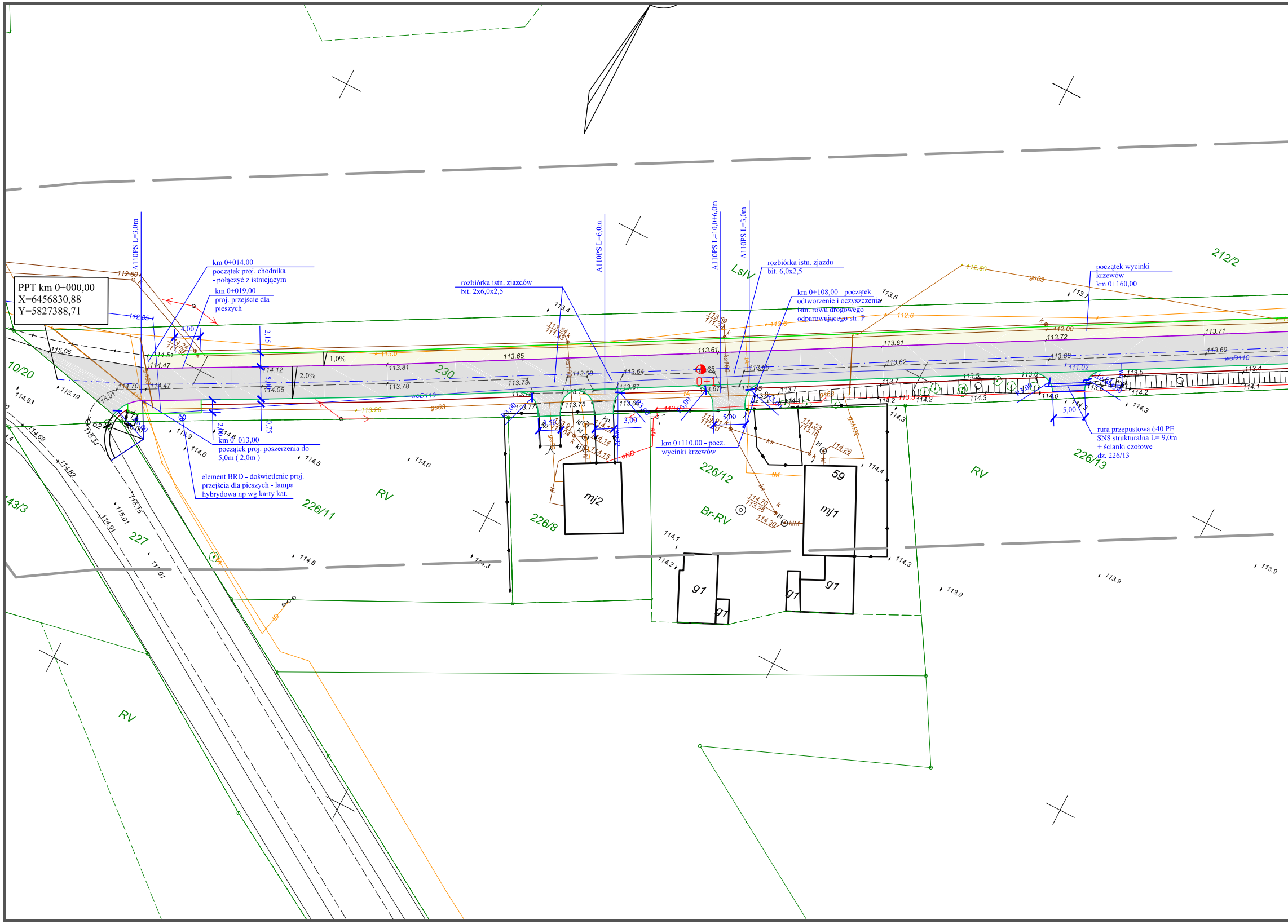

PPT km 0+000,00
X=6456830,88
Y=5827388,71

km 0+014,00
początek proj. chodnika
- połączyć z istniejącym

km 0+019,00
proj. przejście dla
pieszych

km 0+013,00
początek proj. poszerzenia do
5,0m (2,0m)

element BRD - doświetlenie proj.
przejścia dla pieszych - lampa
hybrydowa np wg karty kat.

rozbiórka istn. zjazdów
bit. 2x6,0x2,5

rozbiórka istn. zjazdu
bit. 6,0x2,5

km 0+108,00 - początek
odtworzenie i oczyszczenia
istn. rowu drogowego
odparowującego str. P

km 0+110,00 - pocz.
wycinki krzewów

początek wycinki
krzewów
km 0+160,00

rura przepustowa ϕ40 PE
SN8 strukturalna L= 9,0m
+ ścianki czołowe
dz. 226/13

A110PS L=3,0m
A110PS L=6,0m
A110PS L=10,0+6,0m
A110PS L=3,0m
10/20
230
226/11
226/8
226/12
226/13
212/2
227
43/3
RV
RV
RV
RV
Br-RV
LsIV
mj2
mj1
59
g1
g1
g1
g1
0+1
4,00
2,15
5,00
2,00
0,75
1,0%
2,0%
3,00
5,00
5,00
R3,00
woD110
gs63
gsM32
ks
kl
k
tA
tM
eV
eND
112.60
112.85
115.06
114.51
114.47
114.47
114.70
114.12
114.06
115.19
114.83
115.01
114.68
115.34
114.82
115.15
115.01
114.91
113.9
114.6
114.6
114.5
114.0
114.6
114.3
113.4
113.65
113.81
113.78
113.73
113.74
113.77
113.75
113.72
113.68
113.64
113.67
113.68
113.61
113.65
113.67
113.59
111.24
113.54
111.33
113.61
113.62
113.5
113.7
113.72
113.71
113.68
113.69
112.00
111.02
112.6
112.6
113.4
114.1
113.7
113.8
114.2
114.3
114.0
113.6
113.5
114.2
114.3
114.1
114.4
114.3
114.33
113.15
114.26
114.70
113.26
114.30
113.91
112.70
114.1
114.2
114.3
113.9
113.9
113.9
114.4
114.1

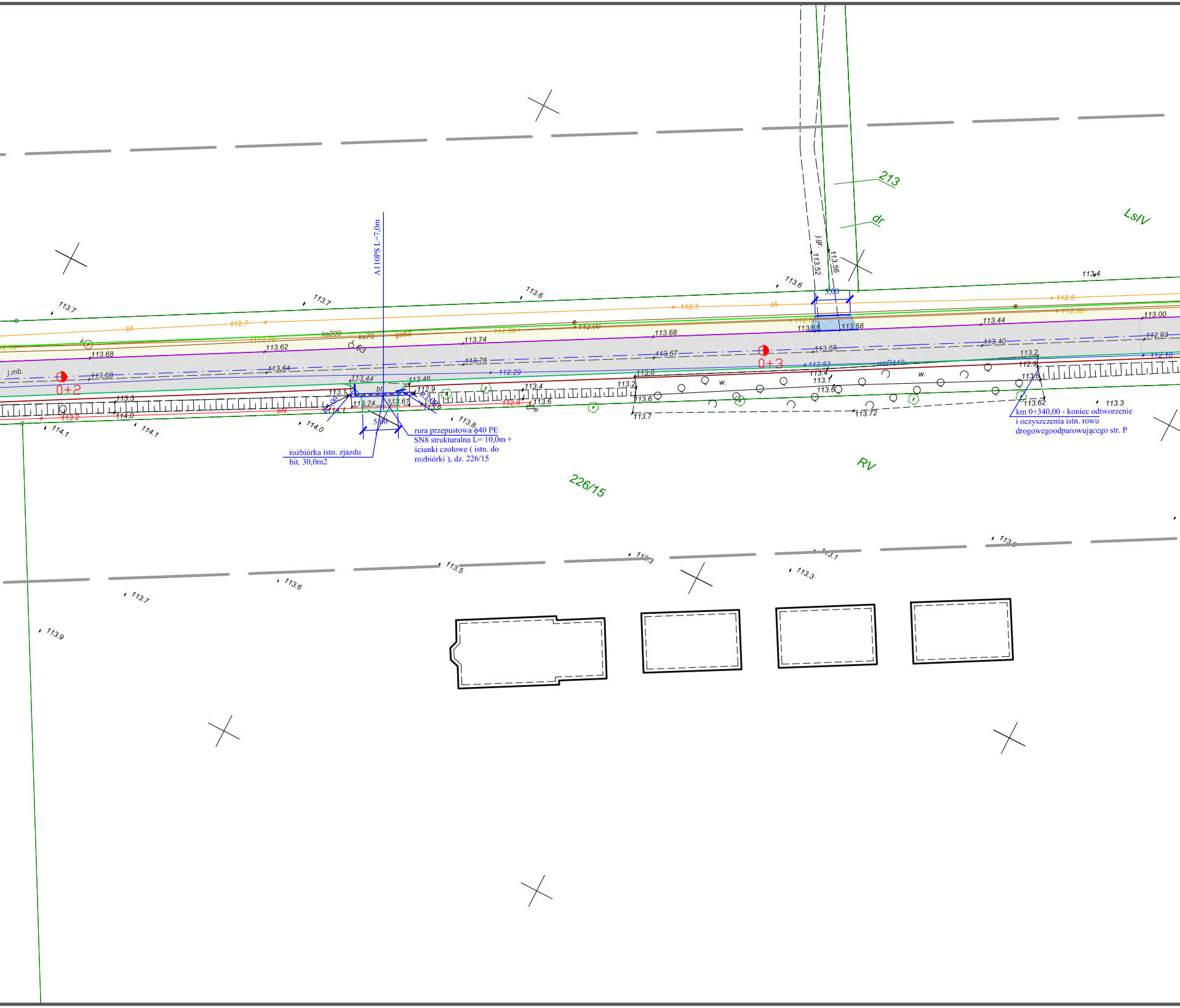
A110PS L=7,0m
213
dr
LsIV
RV
226/15
0+2
0+3
j.gr.
113.52
113.56
5,00
R3,00
bt
j.mb.
ks200
ks75
gs63
wpD110
tA
eN
w.
113.7
113.6
113.4
113.68
113.62
113.64
113.74
113.76
113.44
113.46
113.61
113.58
113.55
113.40
113.00
112.93
112.29
112.10
114.0
114.1
113.9
113.8
113.5
113.3
113.2
113.72
113.62

rozbiórka istn. zjazdu
bit. 30,0m2

rura przepustowa ϕ40 PE
SN8 strukturalna L= 10,0m +
ścianki czołowe (istn. do
rozbiórki), dz. 226/15

km 0+340,00 - koniec odtworzenie
i oczyszczenia istn. rowu
drogowegoodparowującego str. P

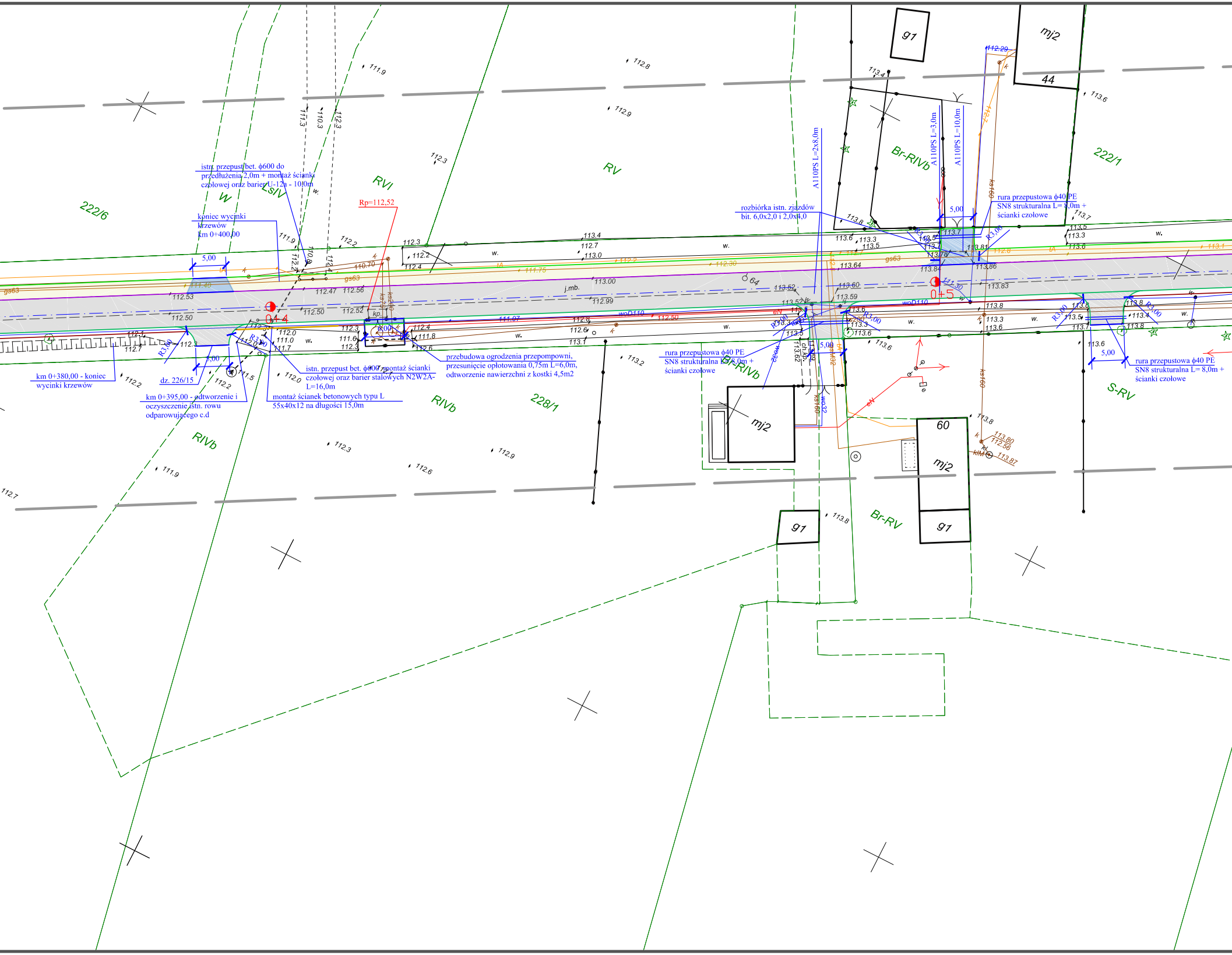
istn. przepust bet. ϕ600 do przedłużenia 2,0m + montaż ścianki czołowej oraz barier U-12a - 10,0m
koniec wycinki krzewów km 0+400,00
Rp=112,52
km 0+380,00 - koniec wycinki krzewów
dz. 226/15
km 0+395,00 - odtworzenie i oczyszczenie istn. rowu odparowującego c.d
istn. przepust bet. ϕ600 - montaż ścianki czołowej oraz barier stalowych N2W2A-L=16,0m
montaż ścianek betonowych typu L 55x40x12 na długości 15,0m
przebudowa ogrodzenia przepompowni, przesunięcie ogrodzenia 0,75m L=6,0m, odtworzenie nawierzchni z kostki 4,5m2
rozbiórka istn. zjazdów bit. 6,0x2,0 i 2,0x4,0
A110PS L=2x8,0m
A110PS L=3,0m
A110PS L=10,0m
rura przepustowa ϕ40 PE SN8 strukturalna L= 8,0m + ścianki czołowe
rura przepustowa ϕ40 PE SN8 strukturalna L= 8,0m + ścianki czołowe
rura przepustowa ϕ40 PE SN8 strukturalna L= 8,0m + ścianki czołowe
0+4
0+5
5,00
R3,00
222/6
222/1
228/1
44
60
91
mj2
W
LsIV
RVI
RV
RIVb
Br-RIVb
Br-RV
S-RV
gs63
ks160
ks75
ks200
wo32
woD110
eN
tA
kp.
ch.kp.
j.mb.
w.
k
64
112.53
112.50
112.47
112.56
112.52
111.40
110.70
111.75
112.30
113.00
112.99
113.52
113.60
113.59
113.64
113.84
113.78
113.81
113.86
113.83
113.62
111.30
112.50
111.07
113.80
112.56
113.87

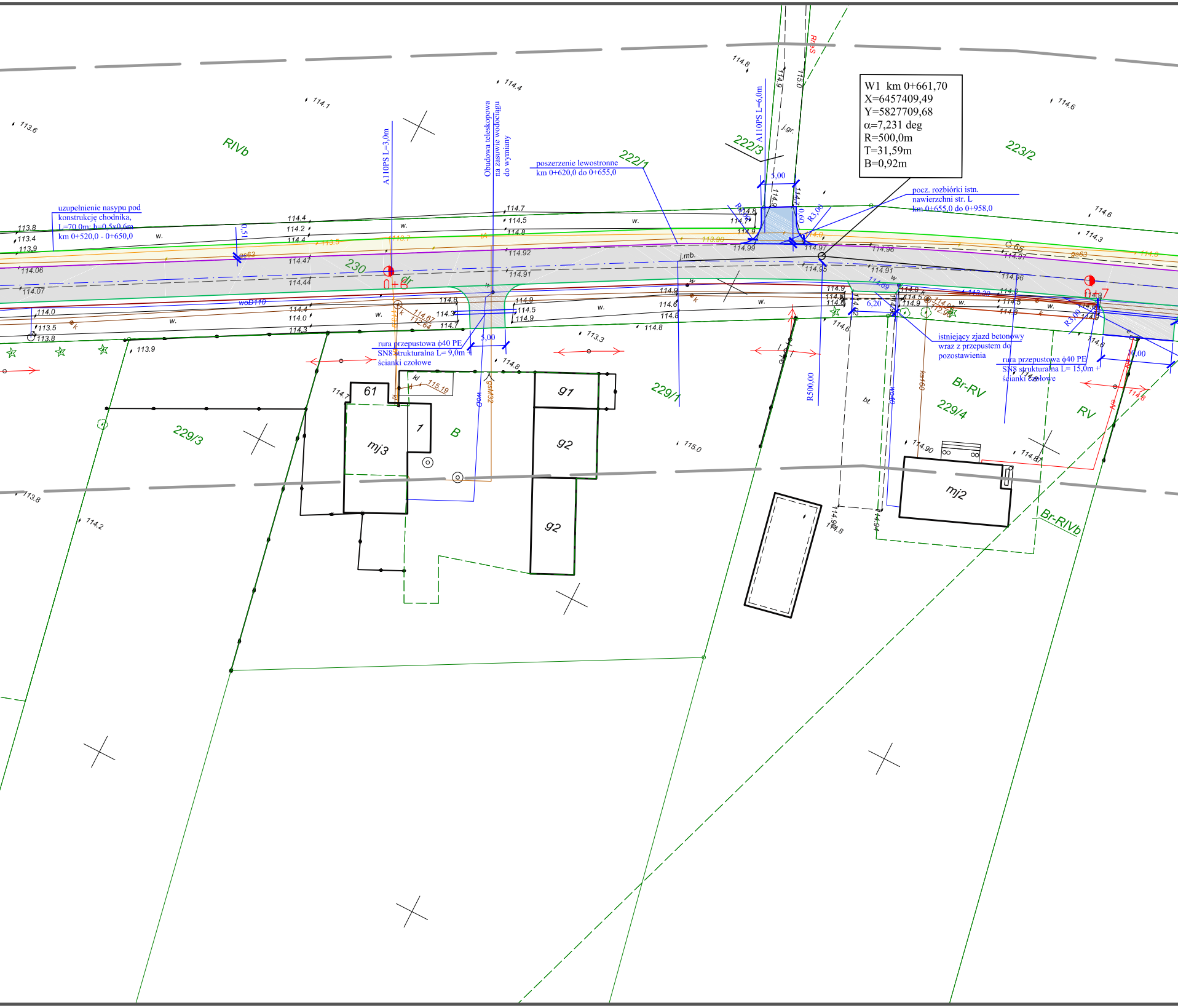
W1 km 0+661,70
X=6457409,49
Y=5827709,68
α=7,231 deg
R=500,0m
T=31,59m
B=0,92m
uzupełnienie nasypu pod konstrukcję chodnika, L=70,0m; h=0,5x0,6m km 0+520,0 - 0+650,0
A110PS L=3,0m
Obudowa teleskopowa na zasuwie wodociągu do wymiany
poszerzenie lewostronne km 0+620,0 do 0+655,0
A110PS L=6,0m
pocz. rozbiórki istn. nawierzchni str. L km 0+655,0 do 0+958,0
rura przepustowa ϕ40 PE SN8 strukturalna L= 9,0m + ścianki czołowe
istniejący zjazd betonowy wraz z przepustem do pozostawienia
rura przepustowa ϕ40 PE SN8 strukturalna L= 15,0m + ścianki czołowe
R/Vb
222/1
222/3
223/2
230
229/1
229/3
229/4
Br-RV
RV
Br-R/Vb
B
0+6
0+7
5,00
6,20
10,00
R3,00
R500,00
0,60
0,51
61
mj3
mj2
g1
g2
1
woD110
gs63
ks160
wod
gsM32
j.mb.
j.gr.
bt.
kl
114.1
114.4
114.6
114.8
113.6
113.8
113.9
114.06
114.07
114.7
114.5
114.92
114.91
114.99
114.97
114.95
114.96
113.3
115.0
114.90
114.87
113.8
114.2
115.19
114.67
112.64
114.95
112.96
113.90

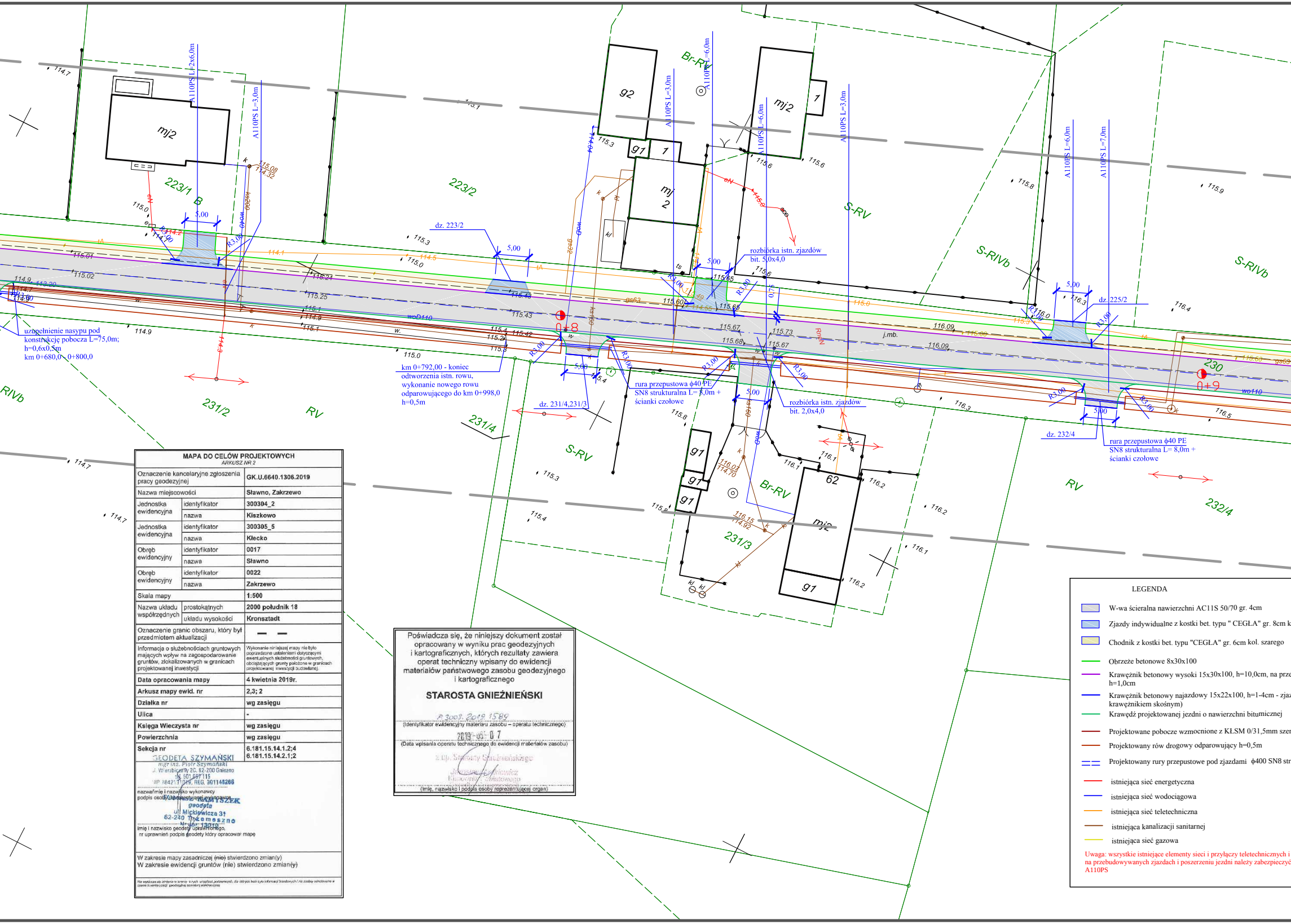
A110PS L=2x6,0m
A110PS L=3,0m
A110PS L=6,0m
A110PS L=3,0m
A110PS L=6,0m
A110PS L=3,0m
A110PS L=6,0m
A110PS L=7,0m
223/1
B
223/2
mj2
g2
g1
mj
2
62
231/2
231/4
231/3
232/4
230
RV
S-RV
Br-RV
S-RIVb
RIVb
5,00
R3,00
0+8
0+9
dz. 223/2
dz. 225/2
dz. 231/4,231/3
dz. 232/4
j.mb.
woD110
wo110
gs63
ks200
ks160
114.7
115.1
115.3
115.0
115.6
115.8
115.9
116.4
116.3
116.5
115.08
114.32
116.07
114.70
116.15
114.92
uzupełnienie nasypu pod
konstrukcję pobocza L=75,0m;
h=0,6x0,5m
km 0+680,0 - 0+800,0
km 0+792,00 - koniec
odtworzenia istn. rowu,
wykonanie nowego rowu
odparowującego do km 0+998,0
h=0,5m
rura przepustowa ϕ40 PE
SN8 strukturalna L= 8,0m +
ścianki czołowe
rozbiórka istn. zjazdów
bit. 5,0x4,0
rozbiórka istn. zjazdów
bit. 2,0x4,0
rura przepustowa ϕ40 PE
SN8 strukturalna L= 8,0m +
ścianki czołowe

MAPA DO CELÓW PROJEKTOWYCH
ARKUSZ NR 2

Oznaczenie kancelaryjne zgłoszenia pracy geodezyjnej		**GK.U.6640.1306.2019**
Nazwa miejscowości		**Sławno, Zakrzewo**
Jednostka ewidencyjna	identyfikator	**300304_2**
	nazwa	**Kiszkowo**
Jednostka ewidencyjna	identyfikator	**300305_5**
	nazwa	**Kłecko**
Obręb ewidencyjny	identyfikator	**0017**
	nazwa	**Sławno**
Obręb ewidencyjny	identyfikator	**0022**
	nazwa	**Zakrzewo**
Skala mapy		**1:500**
Nazwa układu współrzędnych	prostokątnych	**2000 południk 18**
	układu wysokości	**Kronsztadt**
Oznaczenie granic obszaru, który był przedmiotem aktualizacji		— —
Informacja o służebnościach gruntowych mających wpływ na zagospodarowanie gruntów, zlokalizowanych w granicach projektowanej inwestycji		Wykonanie niniejszej mapy nie było poprzedzone ustaleniami dotyczącymi ewentualnych służebności gruntowych, obciążających grunty położone w granicach projektowanej inwestycji budowlanej.
Data opracowania mapy		**4 kwietnia 2019r.**
Arkusz mapy ewid. nr		**2,3; 2**
Działka nr		**wg zasięgu**
Ulica		**-**
Księga Wieczysta nr		**wg zasięgu**
Powierzchnia		**wg zasięgu**
Sekcja nr		**6.181.15.14.1.2;4** **6.181.15.14.2.1;2**

GEODETA SZYMAŃSKI
mgr inż. Piotr Szymański
ul. Wierzbiczany 2C, 62-200 Gniezno
tel. 501 687 115
NIP 7842131019, REG. 301146266

nazwa/imię i nazwisko wykonawcy
podpis osoby reprezentującej wykonawcę

Tomasz KAMYSZEK
geodeta
ul. Mickiewicza 31
62-240 Trzemeszno
Nr upr. 13019

imię i nazwisko geodety uprawnionego,
nr uprawnień podpis geodety który opracował mapę

W zakresie mapy zasadniczej ~~(nie)~~ stwierdzono zmian(y)
W zakresie ewidencji gruntów (nie) stwierdzono zmian~~(y)~~

Nie wykluczone są zmiany w terenie w.....ych urządzeń podziemnych, dla których brak było informacji branżowych i nie zostały uchwycone w czasie inwentaryzacji geodezyjnej ....

Poświadcza się, że niniejszy dokument został
opracowany w wyniku prac geodezyjnych
i kartograficznych, których rezultaty zawiera
operat techniczny wpisany do ewidencji
materiałów państwowego zasobu geodezyjnego
i kartograficznego

STAROSTA GNIEŹNIEŃSKI

P.3003.2019.1589
(Identyfikator ewidencyjny materiału zasobu – operatu technicznego)

2019-05-07
(Data wpisania operatu technicznego do ewidencji materiałów zasobu)

z up. Starosty Gnieźnieńskiego
Jarosław Cymkiewicz
Kierownik Powiatowego
(Imię, nazwisko i podpis osoby reprezentującej organ)

LEGENDA

- ▨ W-wa ścieralna nawierzchni AC11S 50/70 gr. 4cm
- ▨ Zjazdy indywidualne z kostki bet. typu " CEGŁA" gr. 8cm k
- ▨ Chodnik z kostki bet. typu "CEGŁA" gr. 6cm kol. szarego
- — Obrzeże betonowe 8x30x100
- — Krawężnik betonowy wysoki 15x30x100, h=10,0cm, na prze h=1,0cm
- — Krawężnik betonowy najazdowy 15x22x100, h=1-4cm - zjaz krawężnikiem skośnym)
- — Krawędź projektowanej jezdni o nawierzchni bitumicznej
- — Projektowane pobocze wzmocnione z KŁSM 0/31,5mm szer
- — Projektowany rów drogowy odparowujący h=0,5m
- ═ Projektowany rury przepustowe pod zjazdami ϕ400 SN8 str
- — istniejąca sieć energetyczna
- — istniejąca sieć wodociągowa
- — istniejąca sieć teletechniczna
- — istniejąca kanalizacji sanitarnej
- — istniejąca sieć gazowa

Uwaga: wszystkie istniejące elementy sieci i przyłączy teletechnicznych i
na przebudowywanych zjazdach i poszerzeniu jezdni należy zabezpieczyć
A110PS

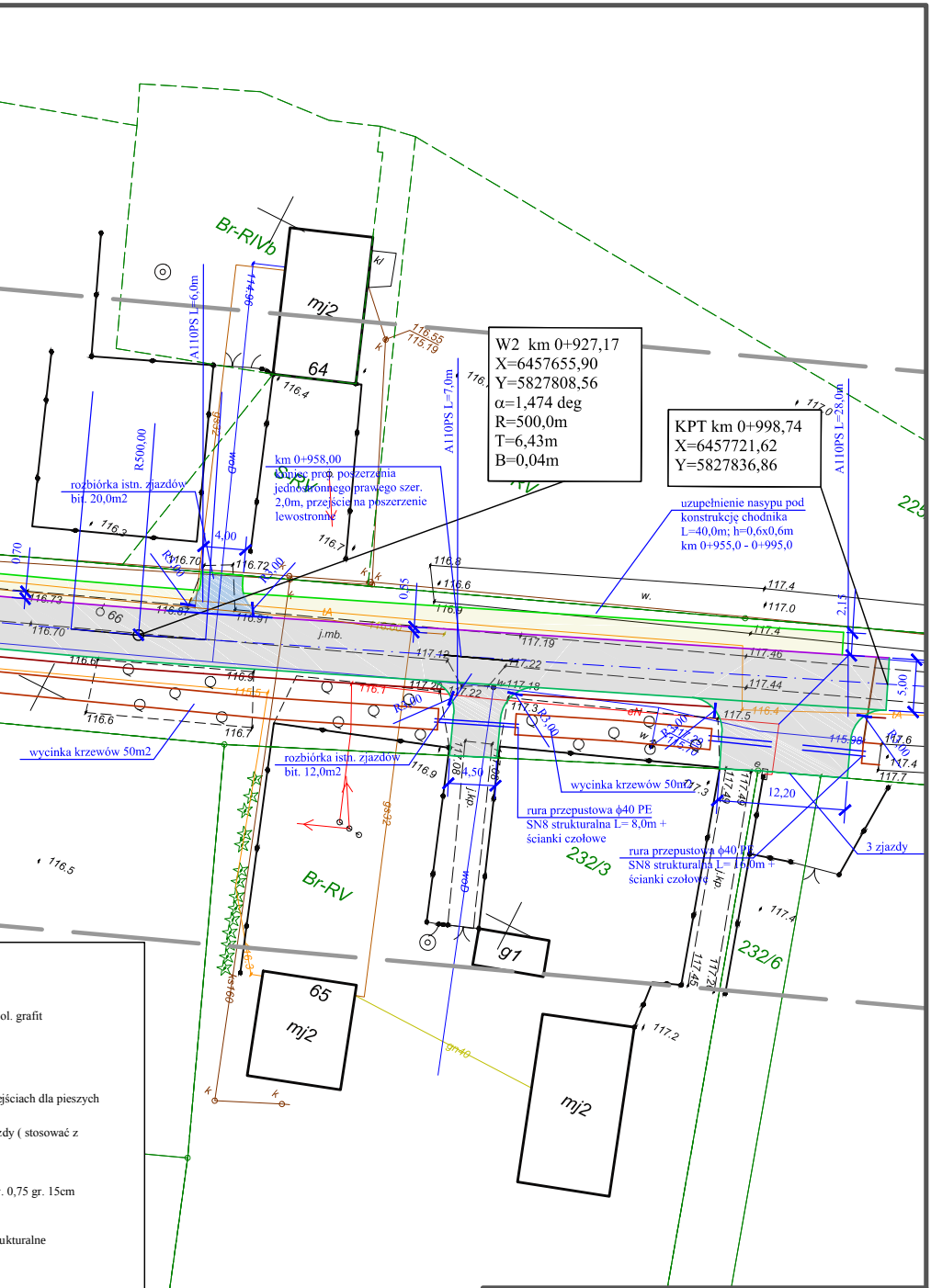
W2 km 0+927,17
X=6457655,90
Y=5827808,56
α=1,474 deg
R=500,0m
T=6,43m
B=0,04m
KPT km 0+998,74
X=6457721,62
Y=5827836,86
Br-RIVb
mj2
64
kl
116.55
115.19
116.4
A110PS L=6,0m
A110PS L=7,0m
A110PS L=28,0m
R500,00
rozbiórka istn. zjazdów
bit. 20,0m2
km 0+958,00
koniec proj. poszerzenia
jednostronnego prawego szer.
2,0m, przejście na poszerzenie
lewostronne
uzupełnienie nasypu pod
konstrukcję chodnika
L=40,0m; h=0,6x0,6m
km 0+955,0 - 0+995,0
116.3
4,00
116.70
116.72
R3,00
116.7
116.8
116.6
116.9
116.73
116.87
116.91
66
116.70
j.mb.
117.19
117.12
117.22
117.18
117.26
117.4
117.0
117.46
117.44
0,55
0,70
2,15
5,00
116.6
116.5
116.9
116.7
116.1
116.6
117.3
117.5
116.4
117.28
115.70
115.98
117.6
117.4
117.7
12,20
4,50
117.08
117.49
117.45
117.2
117.4
117.2
rozbiórka istn. zjazdów
bit. 12,0m2
wycinka krzewów 50m2
wycinka krzewów 50m2
rura przepustowa ϕ40 PE
SN8 strukturalna L= 8,0m +
ścianki czołowe
rura przepustowa ϕ40 PE
SN8 strukturalna L= 16,0m +
ścianki czołowe
3 zjazdy
232/3
232/6
225
Br-RV
S-RV
65
mj2
mj2
g1
j.kp.
tA
eN
w.

ol. grafit

ejściach dla pieszych

zdy (stosować z

. 0,75 gr. 15cm

ukturalne

energetycznych
: rurą dwudzielną

Inwestor:	**Gmina Kiszkowo** **uL Szkolna 2; 62-280 Kiszkowo**				
Przedmiot opracowania:	Przebudowa drogi gminnej Sławno - Kamionek - ul. Leśna gm. Kiszkowo				
Nazwa rysunku:	PROJEKT ZAGOSPODAROWANIA TERENU				
Autor	Nazwisko	Nr uprawnień	Podpis	Skala	Nr rys.
Projektant:	Marek Nowakowski	103/83/PW		1:500	2
Opracowujący:	Maciej Trajgis	WKP/OWOD/0082/08			

nr licencji Auto Cad LT: 347-56285676